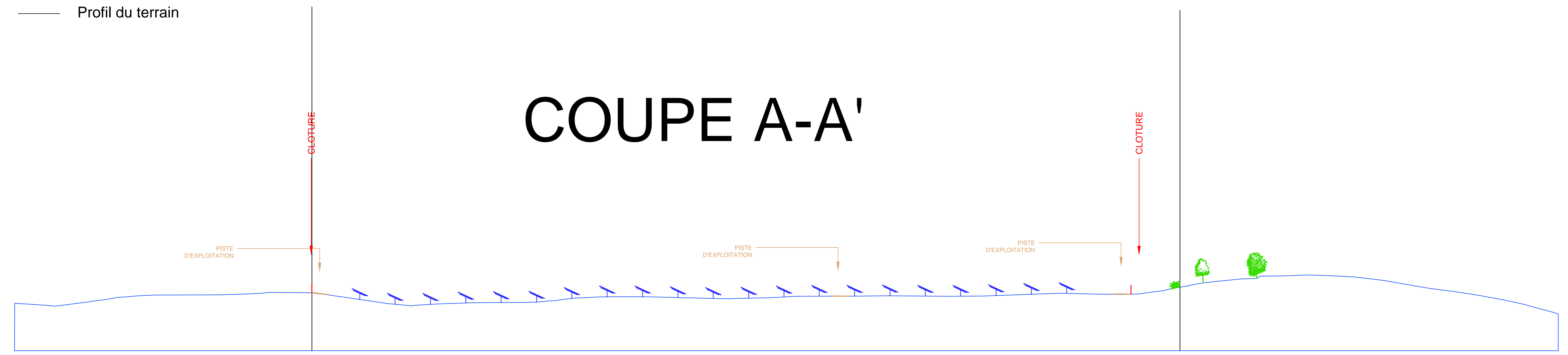
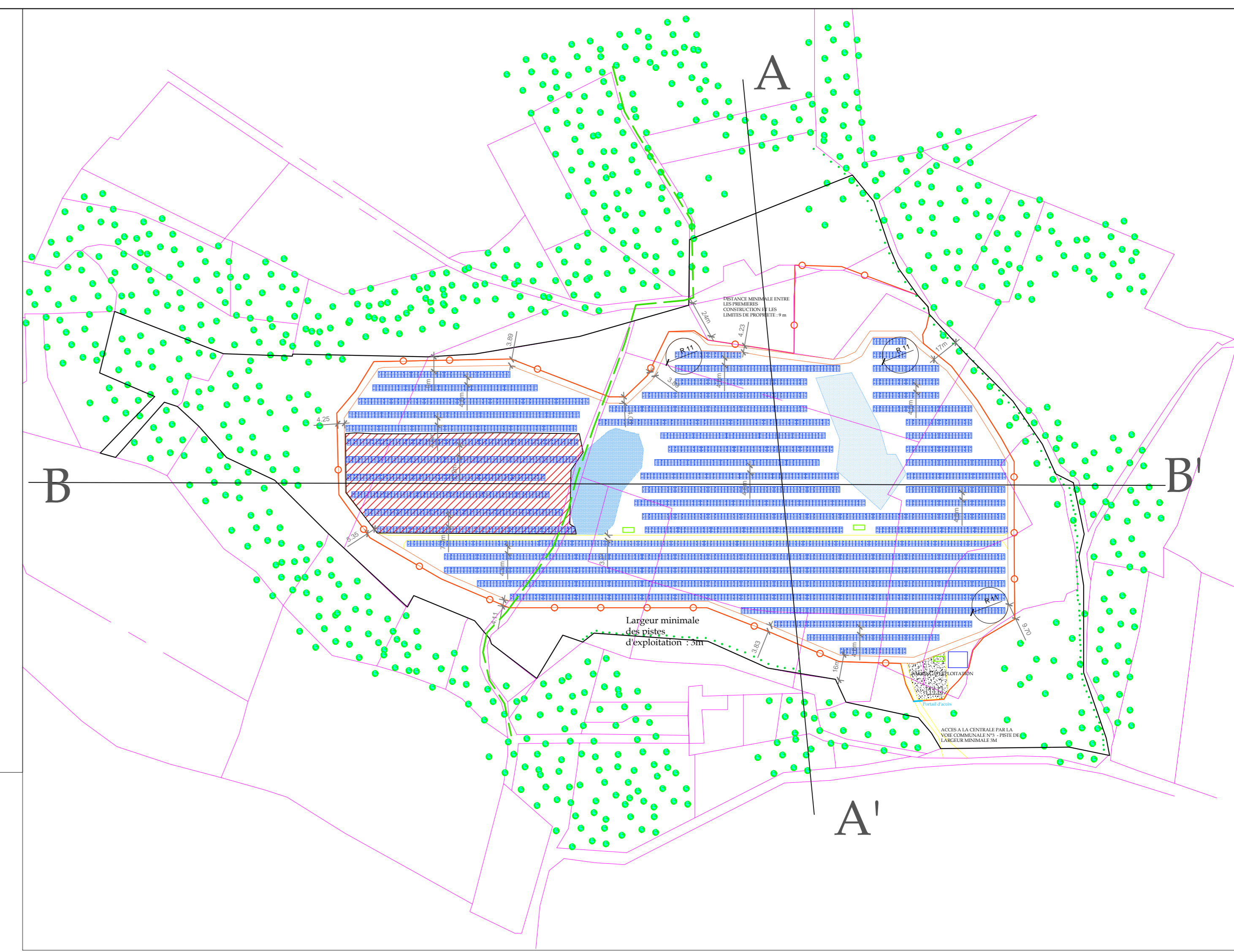


Profil du Terrain suivant A-A'  
 Echelle en X : 1/500  
 Echelle en Y : 1/500

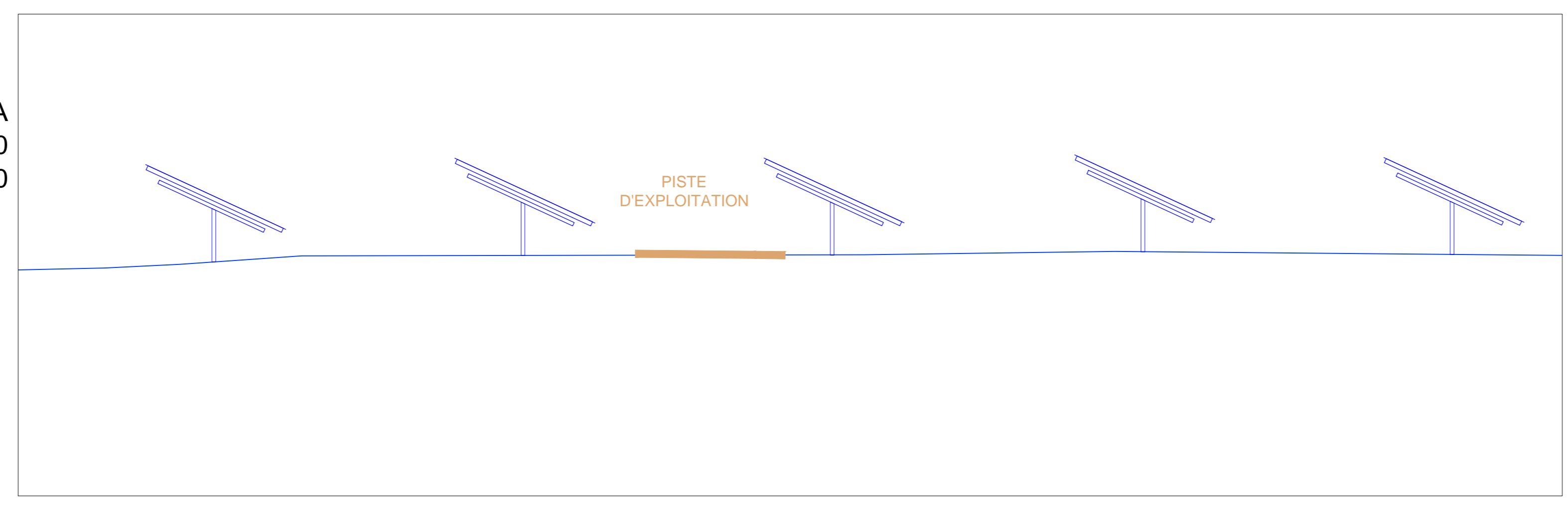


# COUPE A-A'




Localisation des  
 traits de coupe AA',  
 BB'  
 échelle 1 / 4 000e

Détail A  
 Echelle en X : 1/100  
 Echelle en Y : 1/100



Profil du Terrain suivant B-B'  
 Echelle en X : 1/500  
 Echelle en Y : 1/500



# COUPE B-B'

Département du Gers  
 Commune d'Ayguetinte et Beaucaire  
 Lieu dit CATREILLE

## CENTRALE SOLAIRE DE CATREILLE PC3 - COUPES DU TERRAIN ET DES CONSTRUCTIONS

| Indice | Date       | Etabli Par : |      | Vérifié Par : |      | Désignation : |
|--------|------------|--------------|------|---------------|------|---------------|
|        |            | Nom          | Visa | Nom           | Visa |               |
| E      |            |              |      |               |      |               |
| D      |            |              |      |               |      |               |
| C      |            |              |      |               |      |               |
| B      |            |              |      |               |      |               |
| A      | 09/12/2017 | E.G.         |      | Y.M.          |      |               |

Affaire : Echelle : -

CENTRALE SOLAIRE DE CATREILLE  
 Groupe VALECO  
 188 Rue Maurice BEJART - 34080 MONTPELLIER  
 Tel : 04 67 40 74 00 - Fax : 04 67 40 74 05  
 E-Mail: etienne.gamon@groupevaleco.com

Imprimé le : 11/01/2018 Par : Etienne GAMON

Détail B  
 Echelle en X : 1/100  
 Echelle en Y : 1/100

